

Samedan

S-chela 1:4'000 Equidistanza 2 m

Editur
Vendita
Cartografia
Stadi
Stampa
Coordinatas







































CO Engiadina
info@engadinol.ch
Flavio Poltéra, Domat/Ems
2020
frey-print&design, Birr
2787/1157

Der Kanton Graubünden
unterstützt mit einem finanziellen
Beitrag die Herstellung dieser OL-Karte.

SWISSLOS
graubünden SPORT

 co engiadina
Club d'orientament

Legende Sprint OL Karte:

| | |
|---|--|
|  Höhenkurve |  Befestigte Fläche (wenig Verkehr) |
|  Zählkurve |  Befestigte Fläche (viel Verkehr) |
|  Formlinie |  Stufe oder Rand von befestigter Fläche |
|  Erdbewachung |  Befestigter Fussweg |
|  Kleiner Erdwall |  Unbefestigter Fussweg oder Karweg |
|  Graben |  Kleiner unbefestigter Fussweg oder Pfad |
|  Kleiner Graben |  Befestigte Fläche im Mehrebenen-Bereich |
|  Kuppe |  Befestigte Fläche mit einzelnen Bäumen |
|  Kleine Senke |  Befestigte Fläche mit mehreren Bäumen |
|  Unpassierbare Felswand |  Befestigte Fläche mit einzelnen Büschen |
|  Passierbare Felswand ohne Falltriche |  Raus offenes Gebiet mit einzelnen Büschen |
|  Stein |  Raus offenes Gebiet mit einzelnen Bäumen |
|  Steingruppe |  Wald |
|  Steinriegel |  Vegetation: leichte Laufbehinderung |
|  Steiniger Boden |  Vegetation: starke Laufbehinderung |
|  Offener, sandiger Boden |  Unpassierbare Vegetation |
|  Nackte Felsplatte |  Unpassierbare Vegetation, Hecke |
|  Unpassierbares Gewässer |  starke Laufbehinderung, gute Sicht |
|  Passierbares Gewässer |  Kulturland betreten verboten |
|  Kleiner passierbarer Wassergraben |  Deutliche Kulturgrenze |
|  Kleiner / saisonabhängiger Wassergraben |  Deutliche Vegetationsgrenze |
|  Sumpf |  Markanter grosser Baum |
|  Kleiner Brunnen |  Markanter Busch oder kleiner Baum |
|  Offenes Gebiet | |
|  Offenes Gebiet mit einzelnen Bäumen | |
| Offenes Gebiet mit einzelnen Büschen | |
| Raus offenes Gebiet | |
| Raus offenes Gebiet mit einzelnen Büschen | |
| Raus offenes Gebiet mit einzelnen Bäumen | |
| Wald | |
| Vegetation: leichte Laufbehinderung | |
| Vegetation: starke Laufbehinderung | |
| Unpassierbare Vegetation | |
| Unpassierbare Vegetation, Hecke | |
| starke Laufbehinderung, gute Sicht | |
| Kulturland betreten verboten | |
| Deutliche Kulturgrenze | |
| Deutliche Vegetationsgrenze | |
| Markanter grosser Baum | |
| Markanter Busch oder kleiner Baum | |
| Befestigte Fläche (wenig Verkehr) | Sturmleitung, Luftseilbahn oder Skilift |
| Befestigte Fläche (viel Verkehr) | Überlandleitung |
| Stufe oder Rand von befestigter Fläche | Brücke |
| Befestigter Fussweg | Unterführung oder Tunnel |
| Unbefestigter Fussweg oder Karweg | Passierbare Mauer |
| Kleiner unbefestigter Fussweg oder Pfad | Passierbare Stützmauer |
| Befestigte Fläche im Mehrebenen-Bereich | Unpassierbare Mauer |
| Befestigte Fläche mit einzelnen Bäumen | Passierbarer Zaun / Geländer |
| Befestigte Fläche mit mehreren Bäumen | Unpassierbarer Zaun / Geländer |
| Befestigte Fläche mit einzelnen Büschen | Durchgang |
| Raus offenes Gebiet mit einzelnen Büschen | Durchgang |
| Raus offenes Gebiet mit einzelnen Bäumen | Verbotenes Gebiet |
| Wald | Gebäude |
| Vegetation: leichte Laufbehinderung | Überdachung |
| Vegetation: starke Laufbehinderung | kleines Denkmal |
| Unpassierbare Vegetation | Markantes passierbares Linienobjekt |
| Unpassierbare Vegetation, Hecke | Markantes unpassierbares Linienobjekt |
| starke Laufbehinderung, gute Sicht | Markantes künstliches Objekt - Feuerstelle |
| Kulturland betreten verboten | Markantes künstliches Objekt - Spielgerät |
| Deutliche Kulturgrenze | Treppe |
| Deutliche Vegetationsgrenze | Magnetische Nordlinie blau |
| Markanter grosser Baum | Sprungstein |
| Markanter Busch oder kleiner Baum | Durchgang |
| | Übergangsbereich |
| | Temporäre Bauten oder verbotene Bereiche |
| | Startpunkt |
| | Posten |
| | Ziel |
| | Verbindungslinie zwischen Posten |
| | Postennummer |

sw/ss
orientierung
map 2051 Q
Verificho 2020
Gian-Reto Schaad

mia  Engiadina



Samedan